

**KERNZONENPLAN K1A
Adetswil**

1:1000

Festsetzung durch die Gemeindeversammlung am

Namens der Gemeindeversammlung
Der Präsident: Der Schreiber:





Genehmigung durch die Baudirektion am

Für die Baudirektion: BOV-Nr.



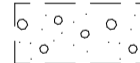

**SUTER
VON KÄNEL
WILD**
Planer und Architekten AG
Föhrliackerstrasse 30, 8005 Zürich
+41 44 315 13 90, www.skw.ch

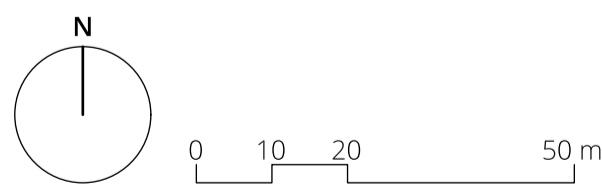
31104 - 20.10.2021

Festsetzung

-  Kernzonen­grenze
-  Prä­gen­de Ge­bäu­de
-  Übrige Ge­bäu­de
-  Fas­sa­den­be­reich

Informationsinhalte

-  Kom­mu­nale Inven­tar­ob­jek­te 1985
-  Be­ste­hen­de Ge­bäu­de
-  Wald
-  Übriger bestockter Wald



Bearbeitung: Noémi Stalder, Lea Humbel
Das Druckdatum entspricht dem Erstellungsdatum.

Grundlagedaten
Amtliche Vermessung: ARE, GIS Kanton Zürich vom 8. Januar 2019

Die Daten der Fixpunkte, Grenzpunkte und Einzelpunkte sind nach den gültigen Genauigkeits- und Zuverlässigkeitsanforderungen der amtlichen Vermessung bestimmt. Die Bodenbedeckung, Gebäude und Einzelobjekte dienen lediglich der Orientierung; ihre Lage beruht auf einfachen Messungen ohne Kontrolle, weshalb für deren Richtigkeit keine Gewähr durch den Geometer besteht.

